

Un monde en transition

Le temps des métropoles



C O S M O P O L I S

city, culture & society

• **Eric Corijn**

• **Vrije Universiteit Brussel**

1. Mondialisation est urbanisation



La ville est le monde!

1900: 10% en ville (220 million)
1970: 37% en ville
2000: 50% en ville
2025: 75% en ville (5 milliards)


Europe de l'Ouest: 82% urbanisé
Amérique Latine: 78% urbanisé
Japon/Corée 78% urbanisé
USA: 77% urbanisé
Russie: 75% urbanisé



Un monde en transition

z ... it will constitute a watershed in human history, comparable to the **Neolithic** or **Industrial revolutions**. For the first time the urban population of the earth will outnumber the rural.

zMike Davis (2006) Planet of Slums



La grande ville est le monde

En 1950:

seulement: New York et Londres + 8 millions

aujourd'hui: 24 - 2015: 33 megacities

aujourd'hui : 411 villes de + 1 million

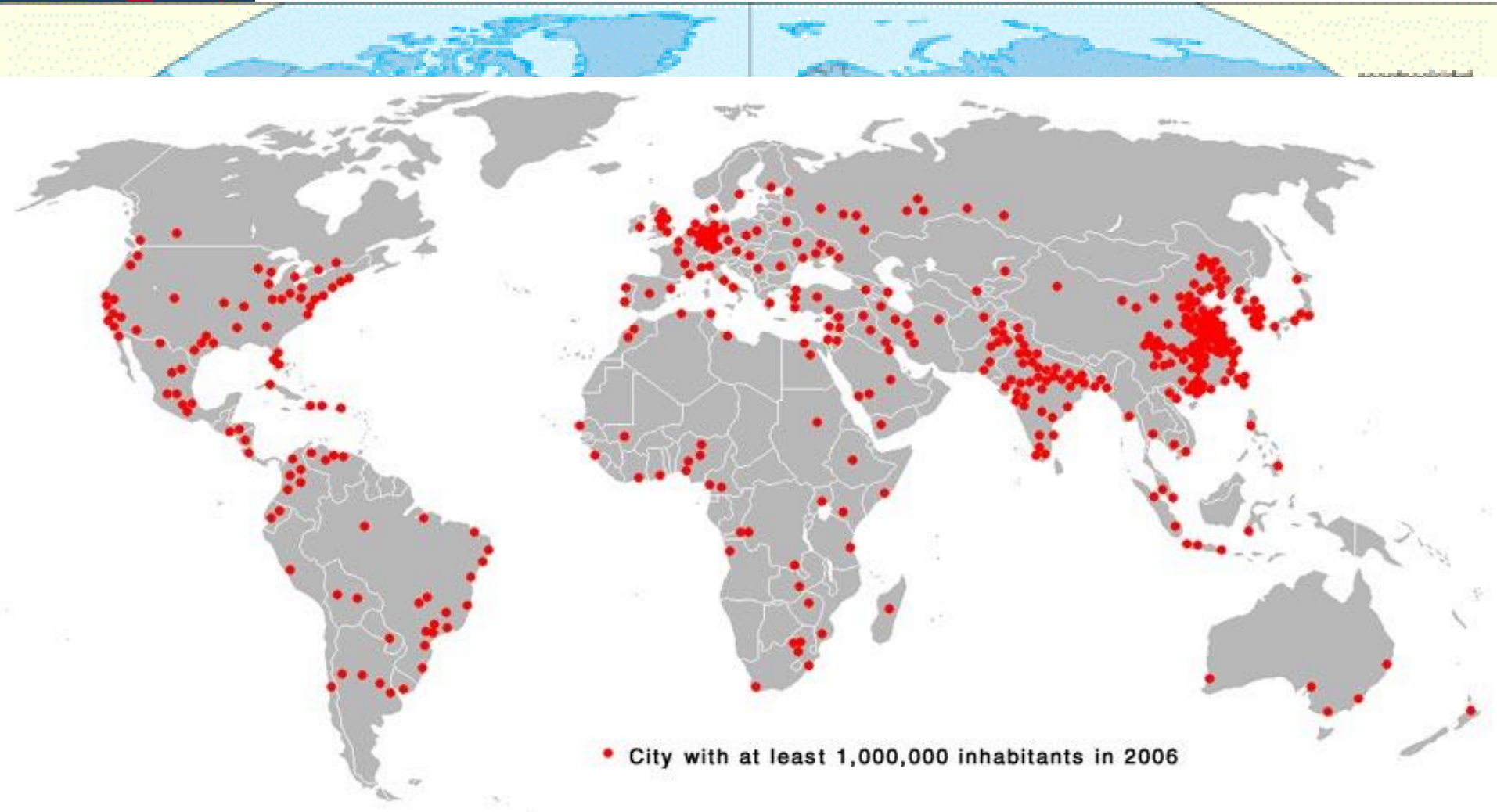
Amérique Latine: 1/3 population

Pays riches: aussi 30%

Donc: *urbanisation*
métropolisation



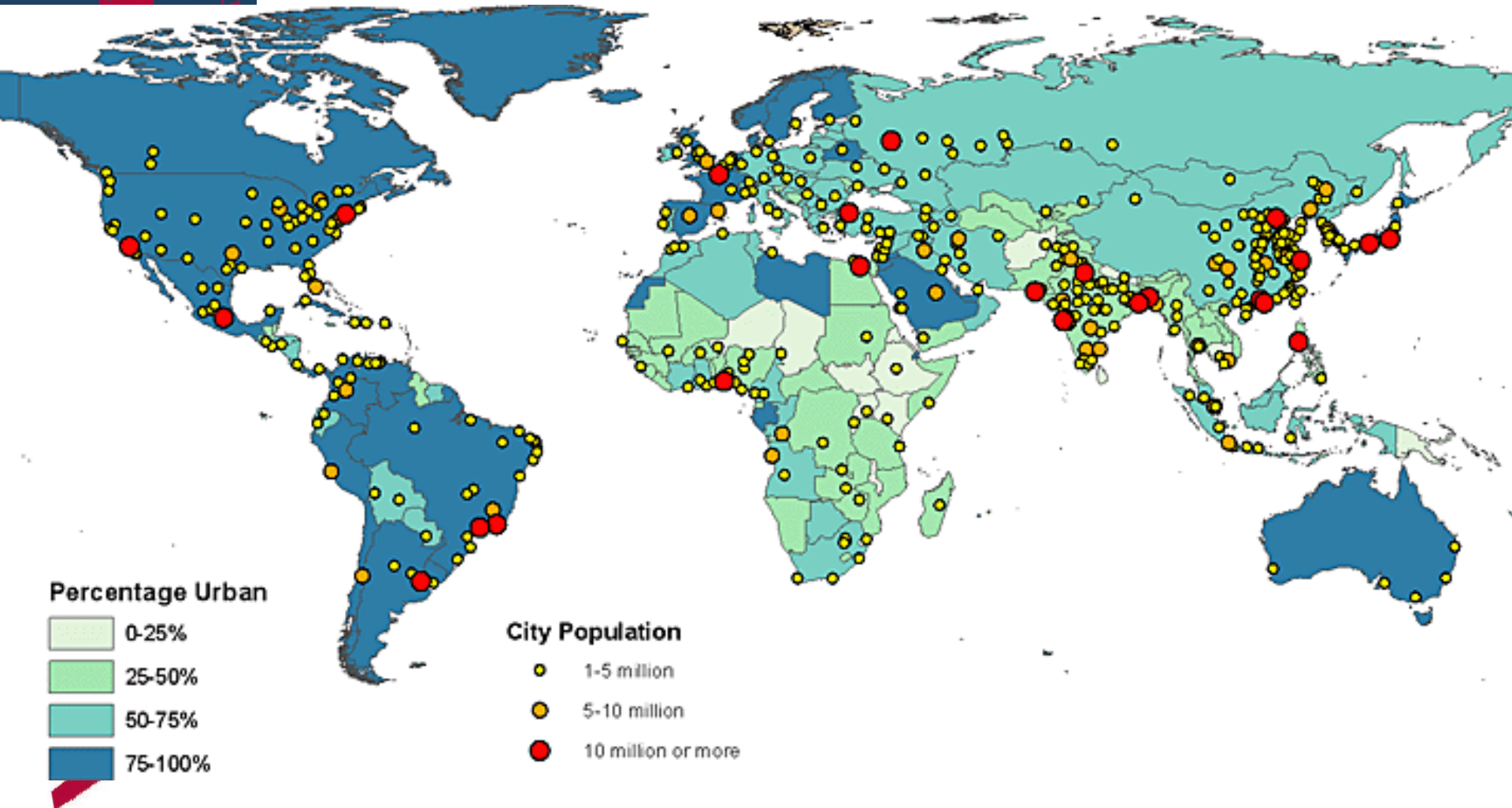
La grande ville est le monde



La grande ville est le monde

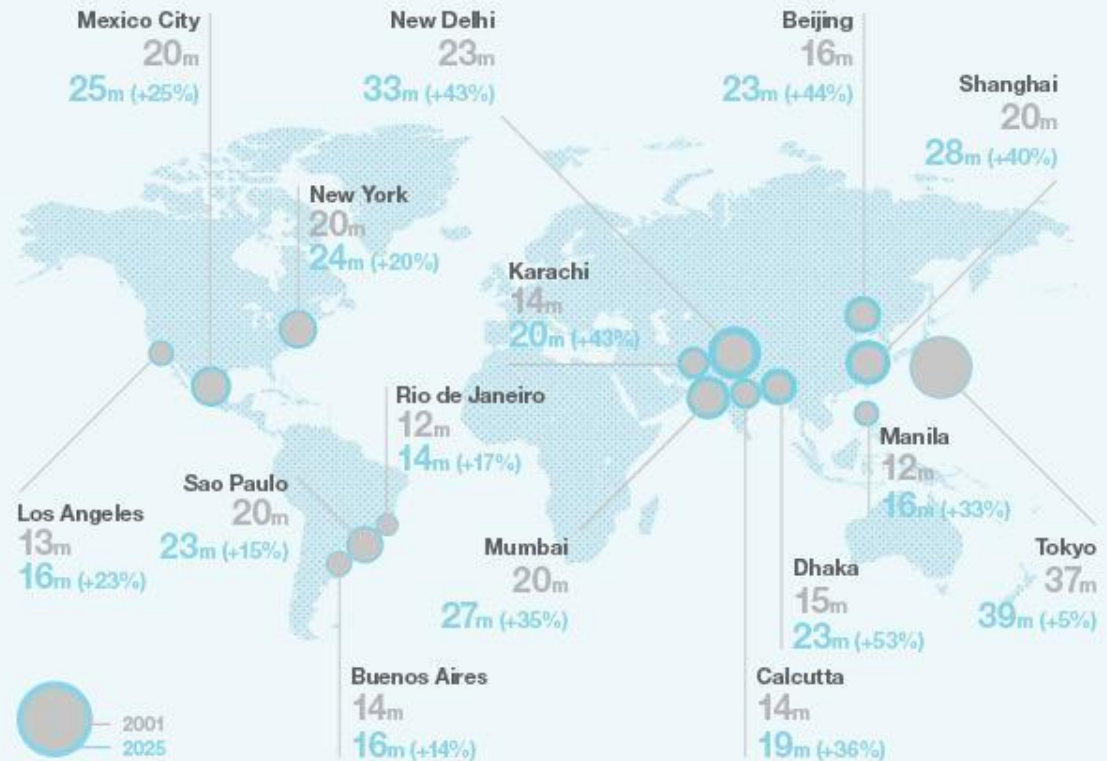


La grande ville est le monde



La grande ville est le monde

How is the population of the world's top 15 **megacities** expected to grow from 2001-2025?



Source: UN Population Division, World Urbanisation Prospects 2011 Revisions; figures for 2025 are projections

Reference	Metropolitan regions	1960-1980	1995-2003
Belgium	Bruxelles/Brussel	+	+
	Antwerpen	+	-
	Walloon urban regions	-	-
Netherlands	Amsterdam	=	+
	Rotterdam	=	-
United Kingdom	London	+	+
	Manchester	n.d.	+
	Liverpool	-	-
	Sheffield-Leeds	-	+
	Birmingham	-	+
	Glasgow	-	+
Ireland	Dublin	n.d.	+
Denmark	Kobenhavn	+	=
Sweden	Stockholm	+	+
Finland	Helsinki	+	+
Germany	Berlin	-	-
Northern Germany (a)	Hambourg	-	+
	Bremen	-	+
	Düsseldorf	-	+
	Köln	+	+
Southern Germany (b)	Stuttgart	-	+
	Frankfurt	+	-
	München	+	+
Eastern Germany (c)	Berlin	n.d.	+
	Dresden	n.d.	+
	Leipzig	n.d.	+
Austria	Wien	=	+
Switzerland	Basel	n.d.	+
	Zürich	n.d.	+
	Genève	n.d.	-
	Milan	-	=
Italy	Other Northern main cities	n.d.	+
	Rome	+	+
	Southern main cities	-	+
Greece	Athinai	+	+
Spain	Madrid	+	+
	Barcelone	=	-
Portugal	Lisboa	+	+
France	Paris	+	+
	Other main cities (without Lille)	n.d.	+
	Nord-Pas-de-Calais	-	-

Le renouveau de la croissance métropolitaine

Performances économiques relatives vs. références Nationales ou sub-nationales

- a) Former FRG Northern Länder
- b) Former FRG Southern Länder
- (c) Former GDR and Berlin

La ville fait aussi le monde

Les villes comme centres d'innovation

Voir Castells & Hall, Taylor, Sassen etc.

“information technology”

affaires / services


industries culturelles

Mixité de fonctions postindustrielles

Space of flows (espace des flux)


Réseaux de noeuds métropolitains

La ville: d'exception à la norme



THE INFORMATION AGE:
ECONOMY, SOCIETY AND CULTURE
Volume I

THE RISE OF THE
**NETWORK
SOCIETY**



Manuel Castells

macorijn@vub.ac.be

Nouvelles géographies



Système -Monde

EUROPE

Etat-Nation

Villes

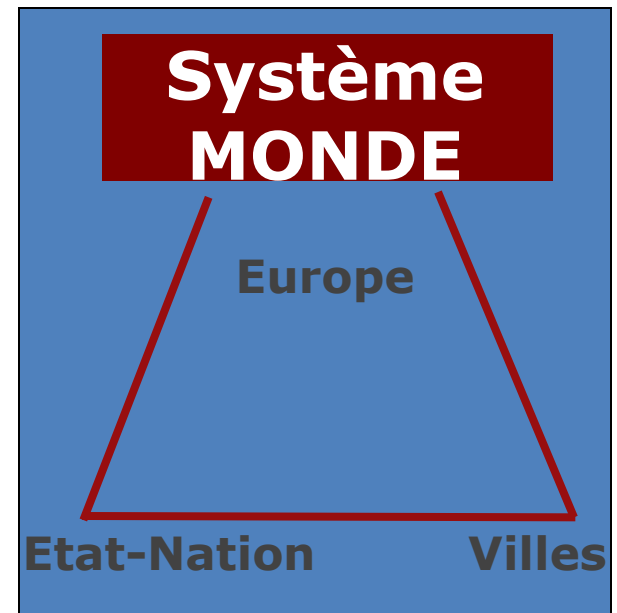


Système-Monde

EUROPE

Etat-Nation

Villes



Glocalisation

Mise en réseaux

La mondialisation a lieu, prend place... en ville

z Globalisation:

z La ville comme jonction dans une reconstruction sociale et politique

gouvernance urbaine
démocratie urbaine

z Une ville n'est pas un pays:

z La culture urbaine n'est pas tradition mais une culture projeté

la ville créatrice

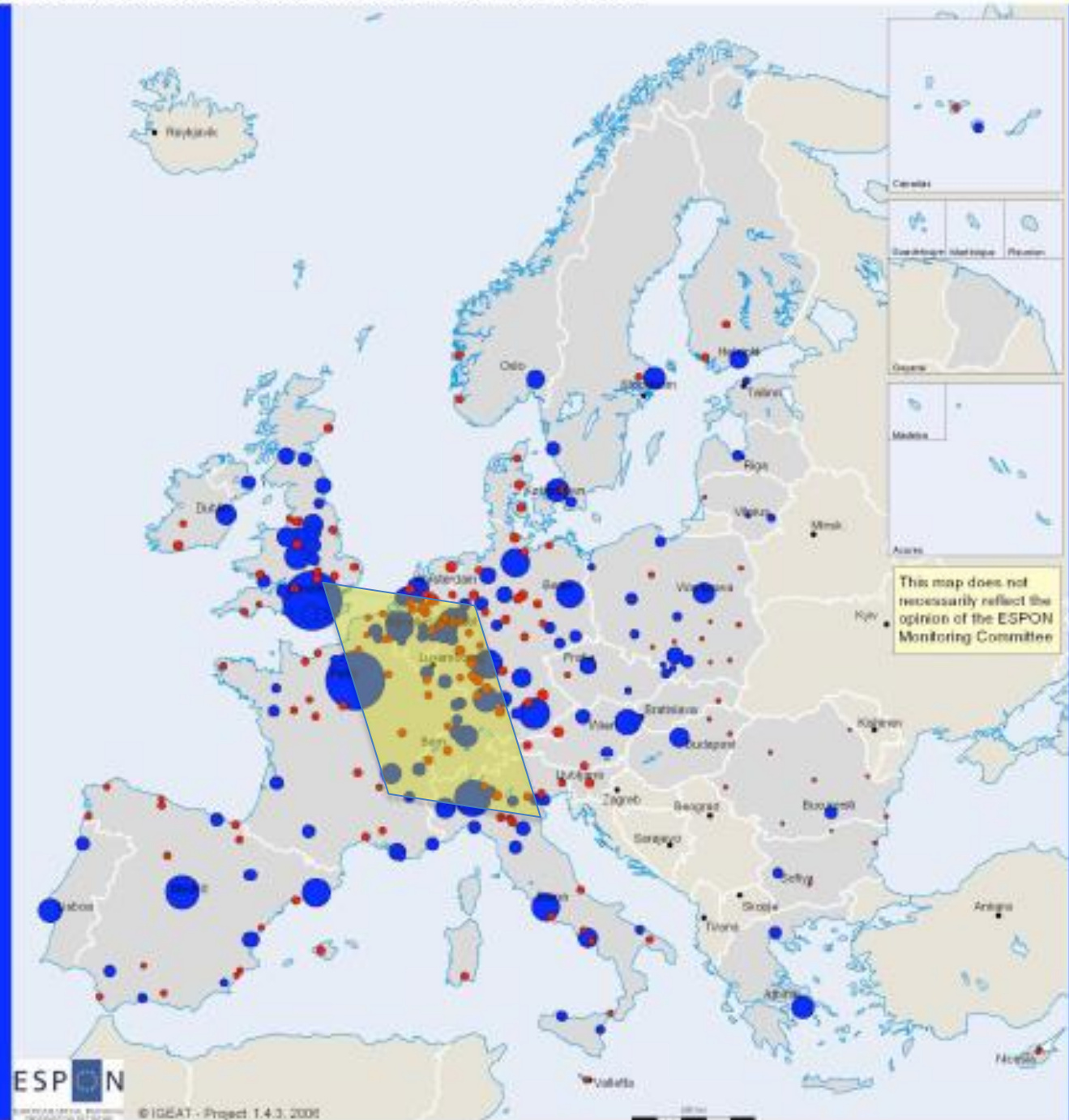


2. Penser l'Europe comme réseau de villes









centre – périphérie

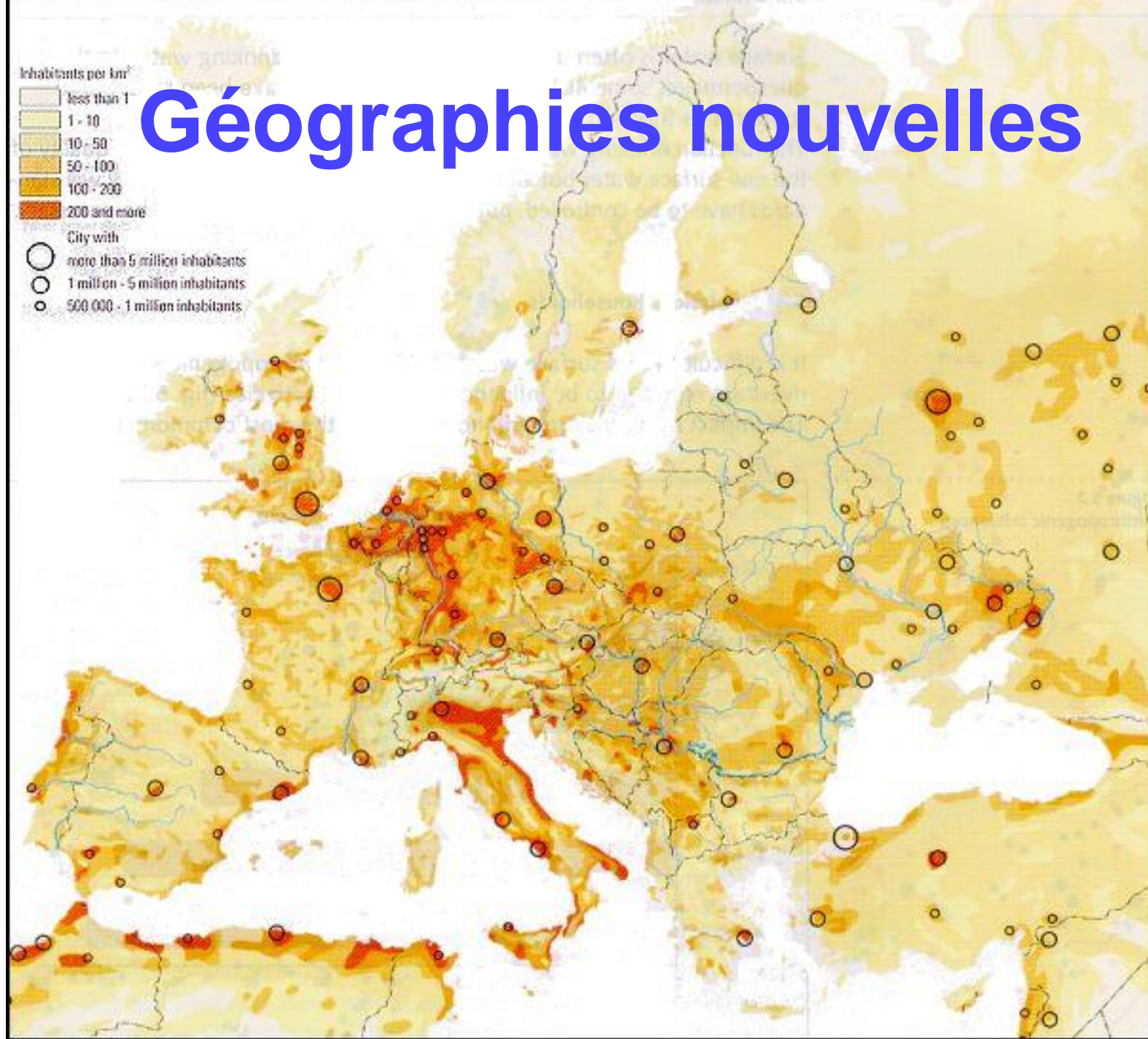
**19 % du territoire
de l'U. E. 27 + 2
(N. et S.)**

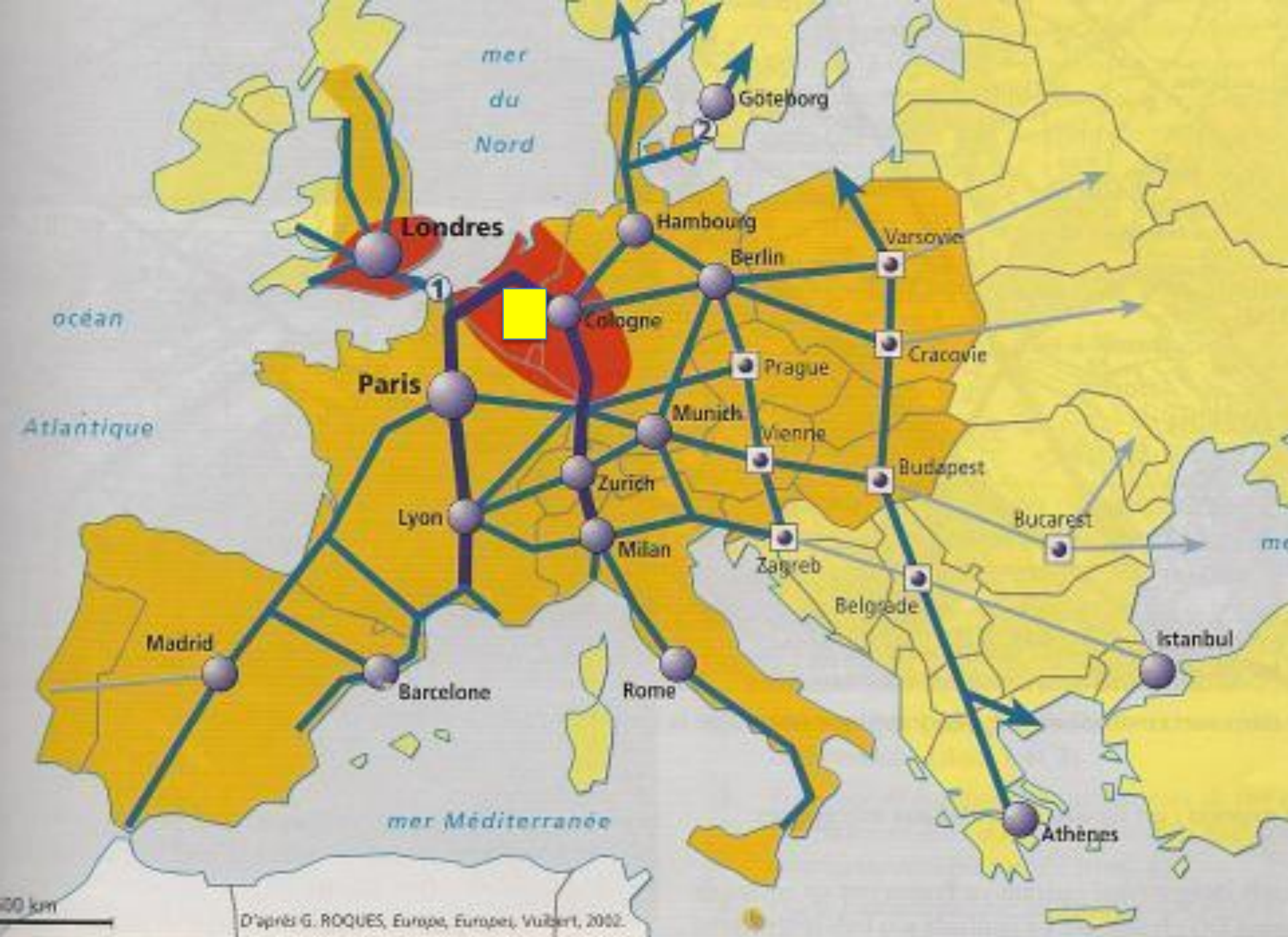
**60 % population
72 % du PIB**



internationalisation
connectivité

Géographies nouvelles

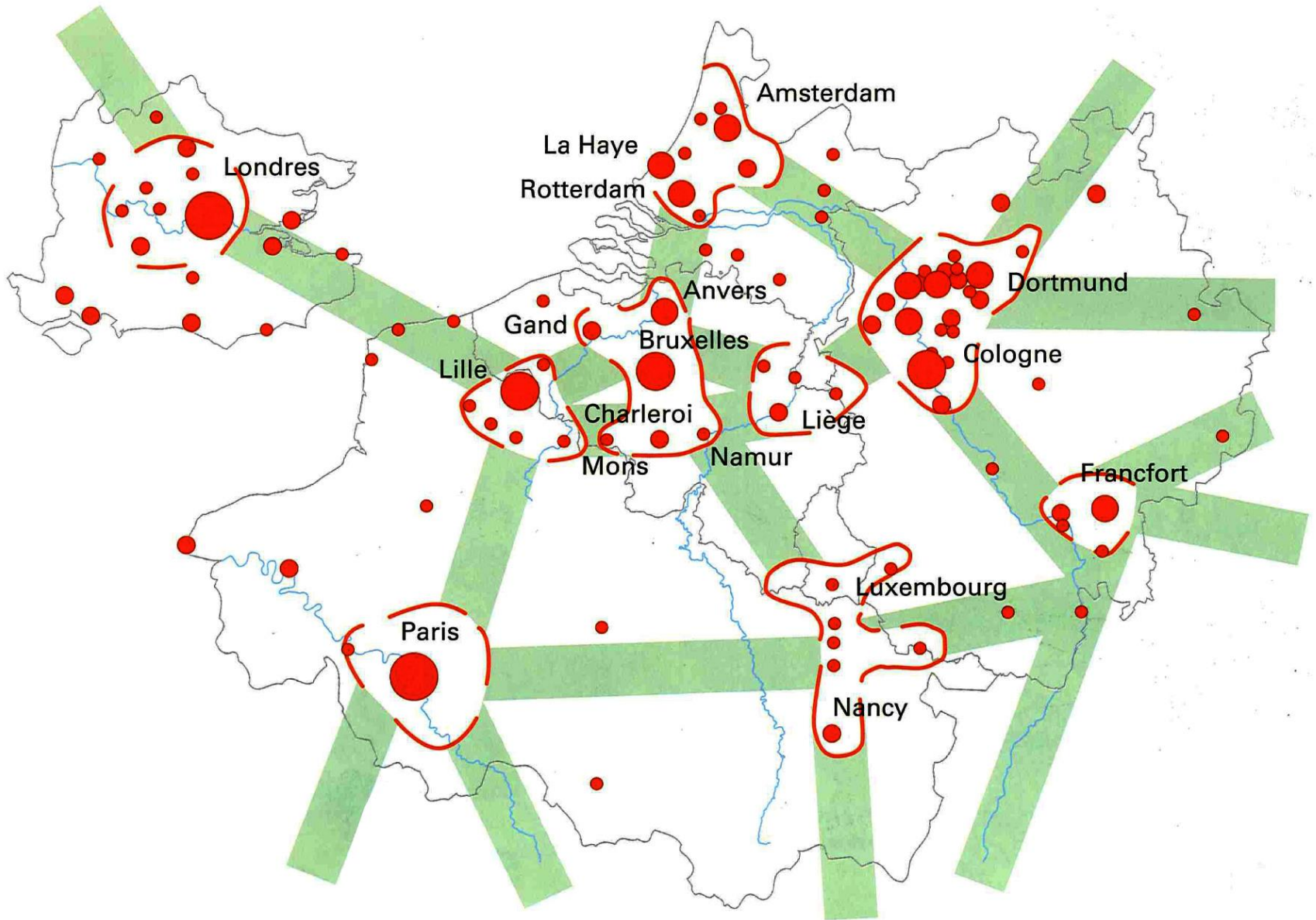




densité ■ densité moyenne ■ Carrefours et axes → « Barrière » mai



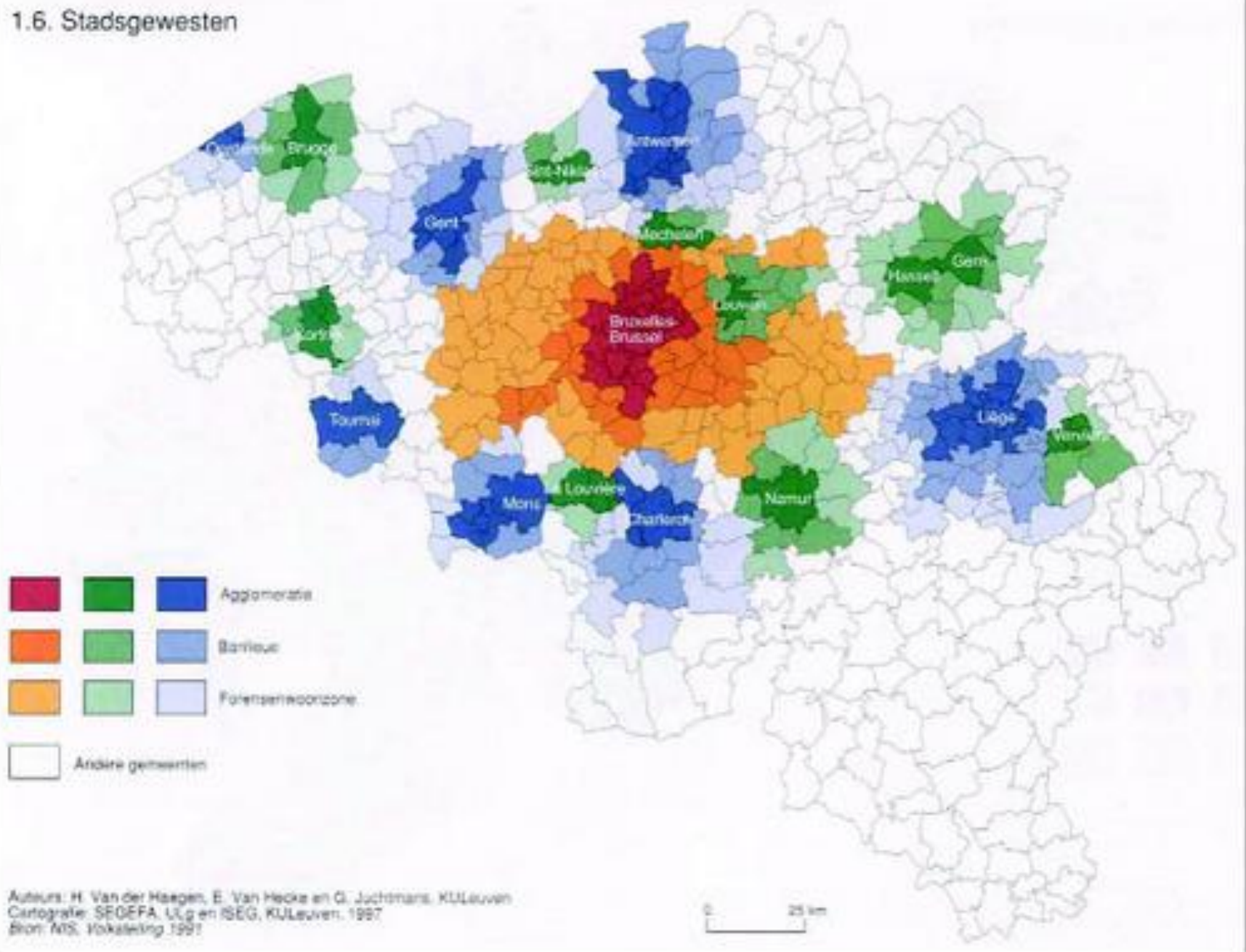




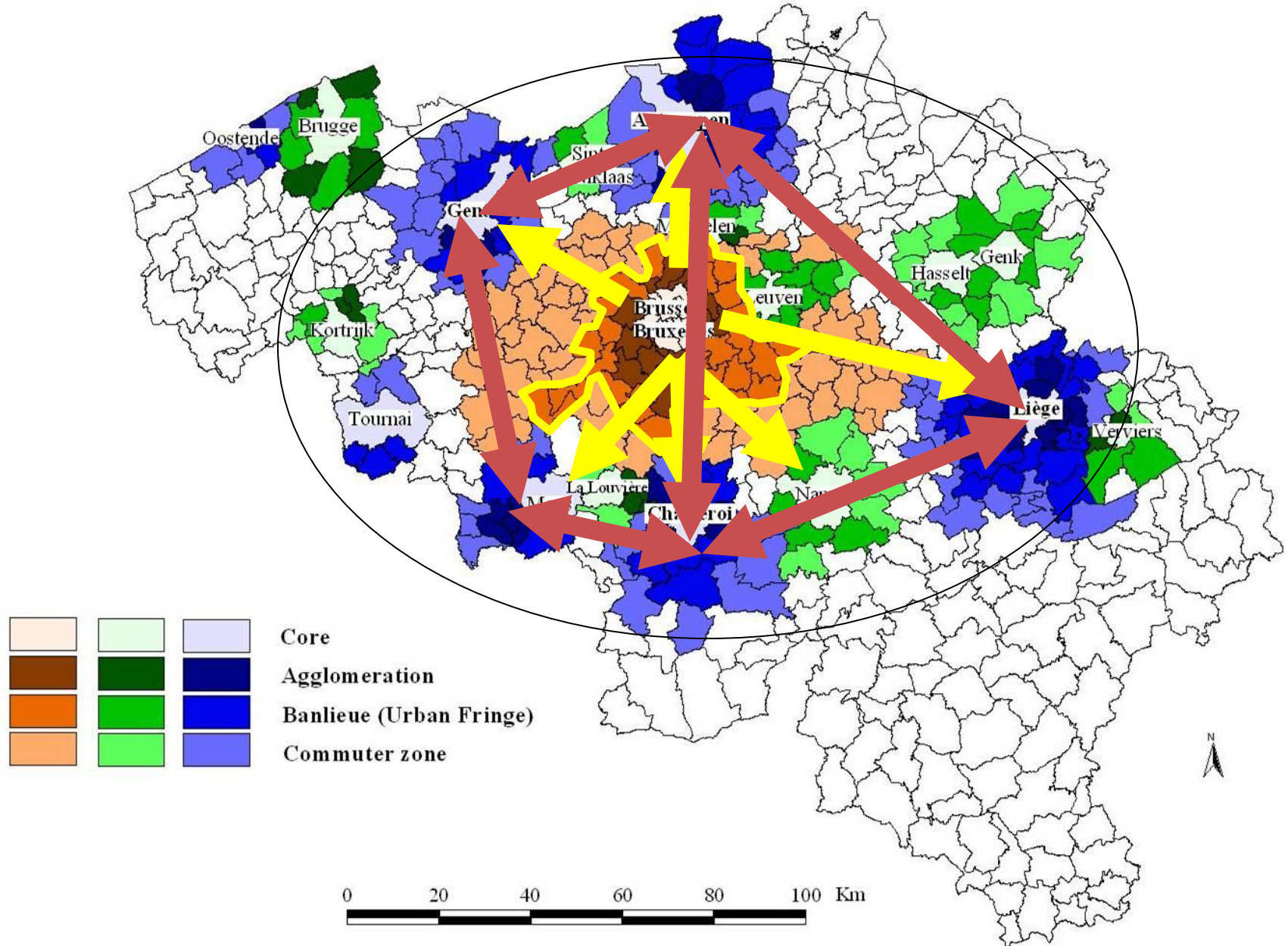
3. Une Belgique des « métropoles »?



1.6. Stadsgewesten



The Belgian City Regions



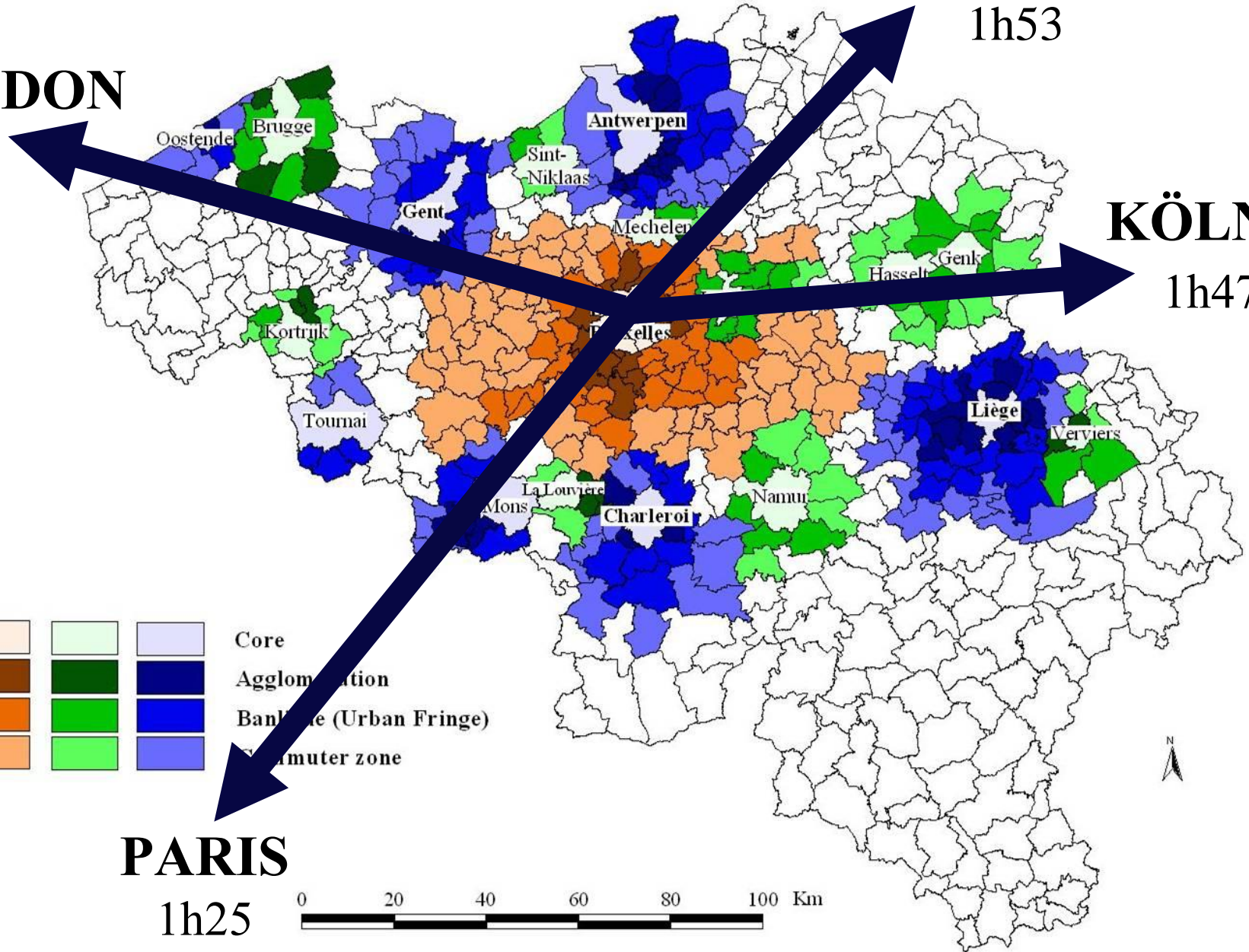
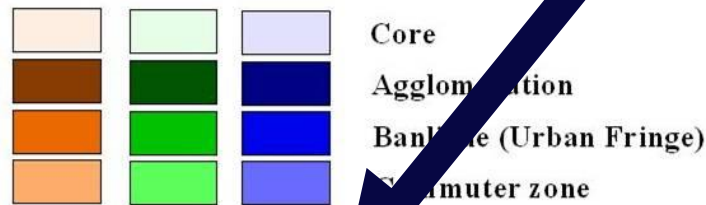
The Belgian City Regions

LONDON
1h56

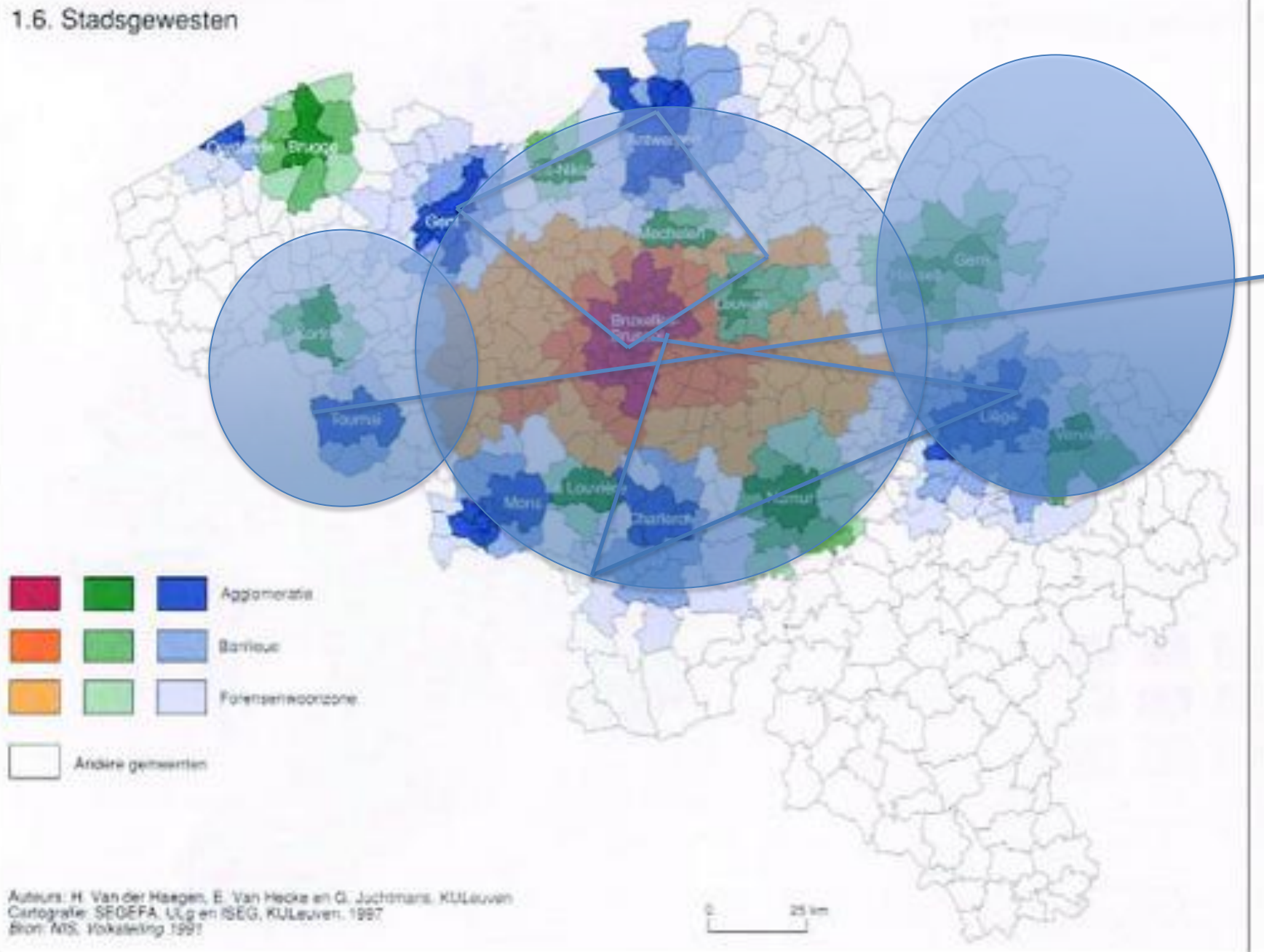
AMSTERDAM
1h53

KÖLN
1h47

PARIS
1h25



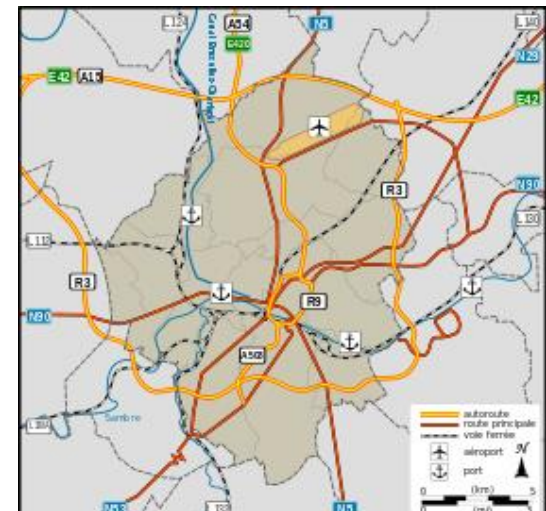

1.6. Stadsgewesten



Auteurs: H. Van der Haegen, E. Van Hecke en G. Juchmans, KULeuven
Cartografie: SEGEFA, UG en ISEG, KULeuven, 1997
Bron: NIS, Volksatlas 1997

Penser la ville en réseau

- z Un territoire et ses échelles
- z Dynamique centre périphérie
- z Un projet urbain
- z Transversal et interdépendent
- z Une coalition de développement



Faire de l'urbanité

- z Une ville n'est pas un pays
- z Multi communautaire
- z Décentrer la société de la communauté
- z Inventer la démocratie participative urbaine
- z Produire une culture urbaine (l'image)




4. Le monde et les métropoles



Comment gérer des transitions?

- **La transition durable:**
 - Aménagement du territoire: structures vertes et blues
 - Infrastructures: eau, énergie...
 - Mobilité
 - Habitat
 - **Créer un écosystème urbain durable**
- **De la fracture sociale à un « commun urbain »**
 - Inégalités et inégalités des chances
 - Services publics et secteur public
 - Alternatives sociales, cohésion et solidarités
 - Petites révolutions
 - **Créer un « commun urbain » pour le droit à la ville**
- **L'urbanité comme mode de vie**
 - Une ville n'est pas un pays
 - Communautés et société
 - Interculture
 - Gouvernance
 - **L'urbanité comme société postnationale**



Une ville n'est pas un pays
... c'est tout un monde

Merci de votre attention



C O S M O P O L I S

city, culture & society



•eacorijn@vub.ac.be

Urban notebooks
 Stadsschriften
 Cahiers urbains



BRUSSELS ACADEMY
 WWW.BRUSSELSACADEMY.BE

Brussels for Europe

Edited by Eric Corijn
 and Jessica van de Ven

THE BRUSSELS READER

A SMALL WORLD CITY
 TO BECOME THE CAPITAL
 OF EUROPE

VUBPRESS